




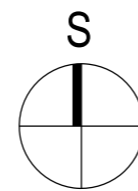


# ÚZEMNÍ PLÁN VALCHOV

## LEGENDA :

	hranice řešeného území
	zastavěné území k 31.8.2007
	rozestavěné plochy bydlení
	zastavitelné plochy
	plochy a koridory rezervy



PLATNÝ ÚZEMNÍ PLÁN VALCHOV  
(podklad pro změnu č.1. ÚP Valchov)

VÝKRES:

VÝŘEZ Z VÝKRESU ZÁKLADNÍHO ČLENĚNÍ

1: 5 000

Č. VÝKRESU:

I.01

